Altstätten: Velofahrerin bei Kollision mit Auto verletzt

Am Dienstag (20.06.2017), 10:45 Uhr, ist im Kreisel der Churerstrasse eine 67-jährige Velofahrerin mit einen Auto kollidiert. Die Frau wurde mit unbestimmten Verletzungen ins Spital gebracht.

Eine **72-jährige** Frau fuhr mit ihrem Auto auf der Churerstrasse in den Kreisel ein. Sie beabsichtigte, diesen bei der Ausfahrt Rorschacherstrasse wieder zu verlassen. Gleichzeitig befand sich eine 67-jährige Velofahrerin im Kreisel, welche beabsichtigte, den Kreisel ebenfalls wieder zu verlassen. Dabei kam es bei der Ausfahrt zur seitlichen Kollision zwischen dem Velo und dem Auto. Die Velofahrerin stürzte und zog sich unbestimmte Schulterverletzungen zu.

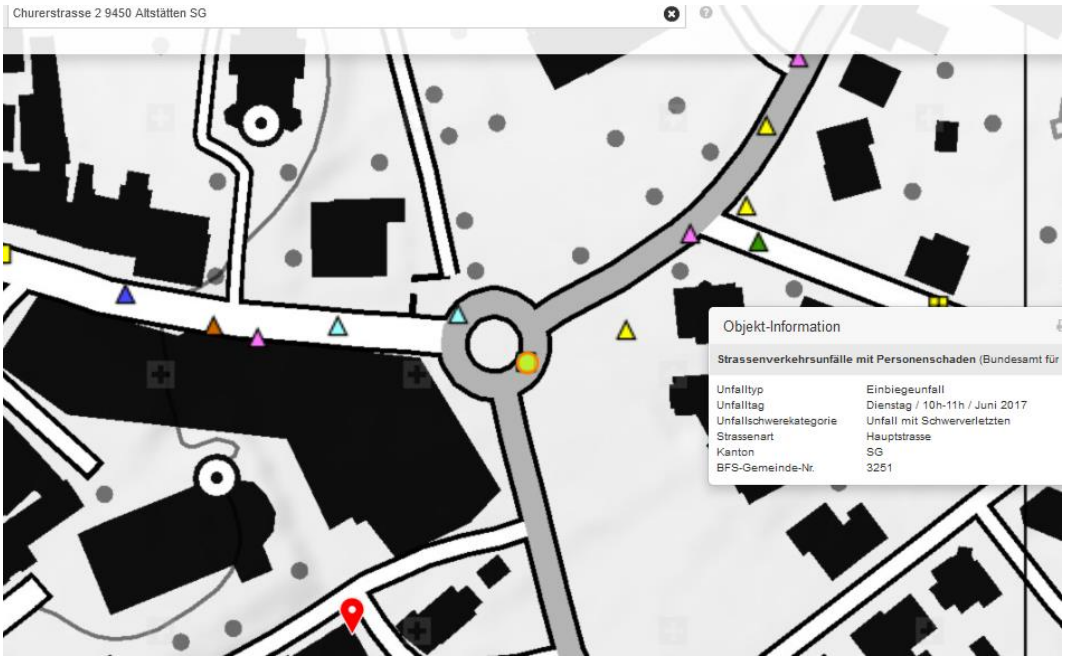

Sender von EgoKiefer Silo hat Senderichtung ca. 270°

Im Kreiselzentrum ist die Belastung hoch, in der entscheidenden Vorstrecke wird sie durch das Gebäude Bahnhofstrasse/ Rorschacherstrasse abgeschirmt.

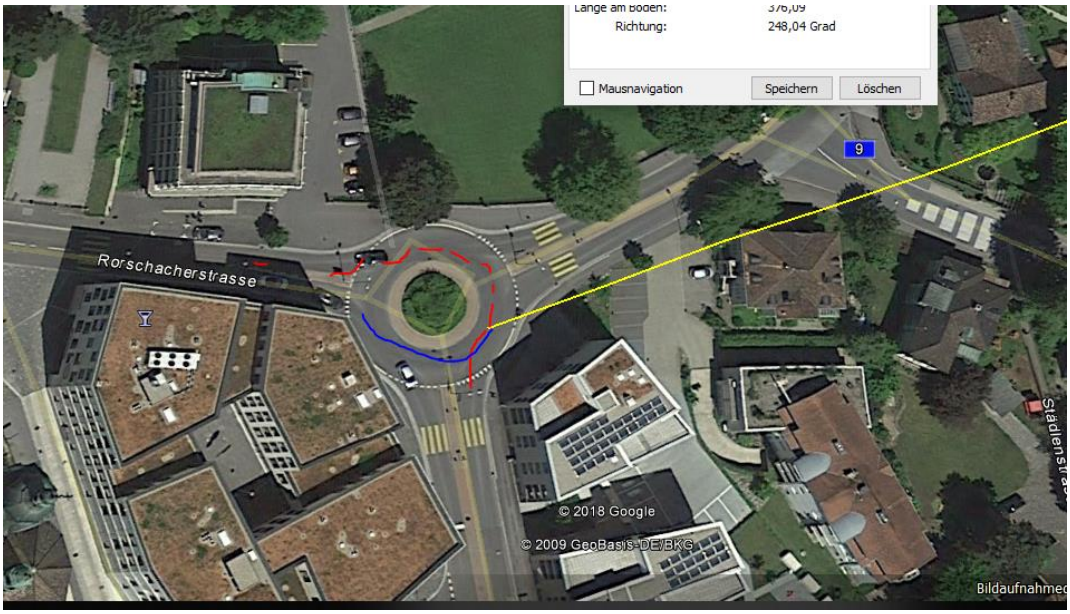

Die Einstrahlungsverhältnisse sind sehr knapp in diesem Fall. Reflexion ist wegen der Fassadenstellung des Neubaus links nicht denkbar. Müsste nachgeprüft werden. Anfrage bei Medienstelle Kapo SG, Antwort:

Ich habe nur diese Koordinaten:

460316	552574

Die Koordinaten führen aber auch zu keinem Resultat: Bildschirm bleibt weiss. Darum weitere Anfrage nach Präzisierung der Unfallstelle:

Guten Tag Herr Rezzoli Mit diesen Koordinaten geht gar nichts, da ist wohl ein Verschreiber drin....

Gut möglich, ist so aus dem System rauskopiert. Die Bilder geben auch nichts her.

Es tut mir leid.

Darum Neuinterpretation aufgrund des Textes:

1) **67 jährige Velofahrerinnen fahren im Kreisel aus Angst meist rechts**
2) **der Text erwähnt das Verlassen-Wollen des Kreisels an der Rorschacherstrassen-Ausfahrt auch für Unfallopfer**

Somit ist die Annahme ebenfalls plausibel, dass die Unfallstelle nicht an der Kreiselinnenseite, sondern eher in Nähe Ausfahrt der Rorschacherstrasse lag, um einige Meter weiter nach Osten.

Und die Folgerung daraus ist, dass die 72-jährige <u>Fahrerin</u> dort exponiert war.

Das Gleiche gilt auch für das 67-jährige <u>Unfallopfer</u>, von dem kein weiteres Verhalten beschrieben wird.

Ende Juni um 10.45 ist bei schönem Wetter dieser Bereich wahrscheinlich etwas schattiger als der Rest des Kreisels, die Velofahrerin schlechter erkennbar.

Wenn das Ereignis wie beschrieben etwas mehr im Osten lag, sieht das so aus:

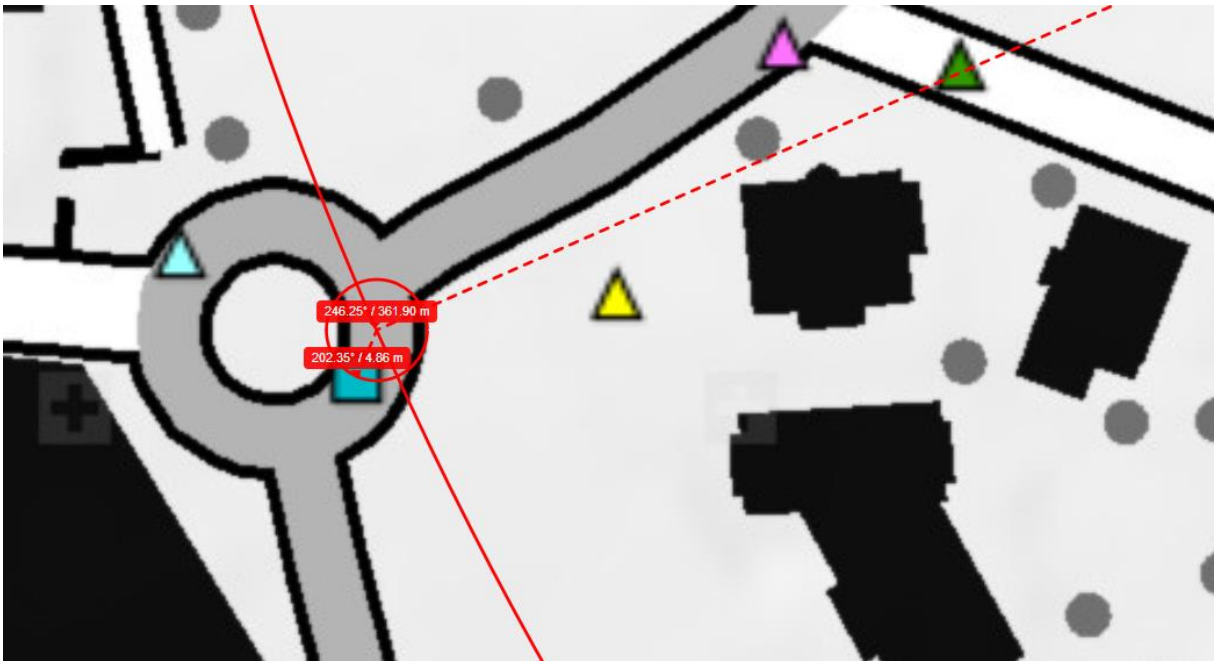

Ein möglicher Eintrags- oder Messfehler von 3.5 m entscheidet über den Beginn der Exposition aus einem Winkel von rechts 80°, also mit hoher Exposition.

Der Sender liegt tief im Verhältnis zur Umfallstelle, hat eine Hauptsenderichtung ca. 260° und ist für mehrere weitere Einschlaf-Unfälle im Umkreis von 150m um die Mündung der Bahnhofstrasse verantwortlich (pink die Unfallrichtungen mit den Kollisionsendpunkten)

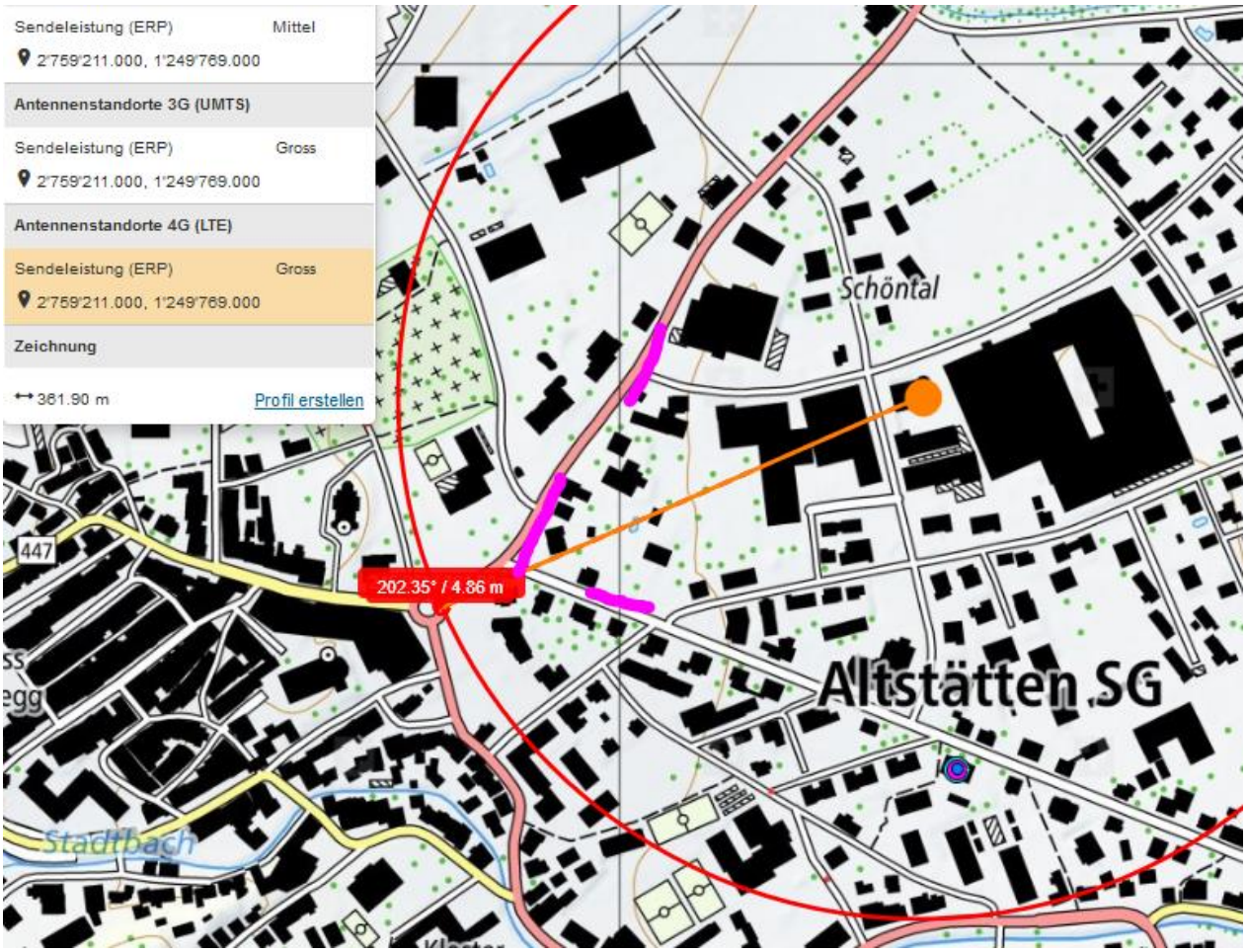
Sendeleistung (ERP) Mittel
2'759'211.000, 1'249'769.000
Antennenstandorte 3G (UMTS)
Sendeleistung (ERP) Gross
2'759'211.000, 1'249'769.000
Antennenstandorte 4G (LTE)
Sendeleistung (ERP) Gross
2'759'211.000, 1'249'769.000
Zeichnung
361.90 m
Profil erstellen
202.35° / 4.86 m
Schöntal
Altstätten SG
447
Stadtbach

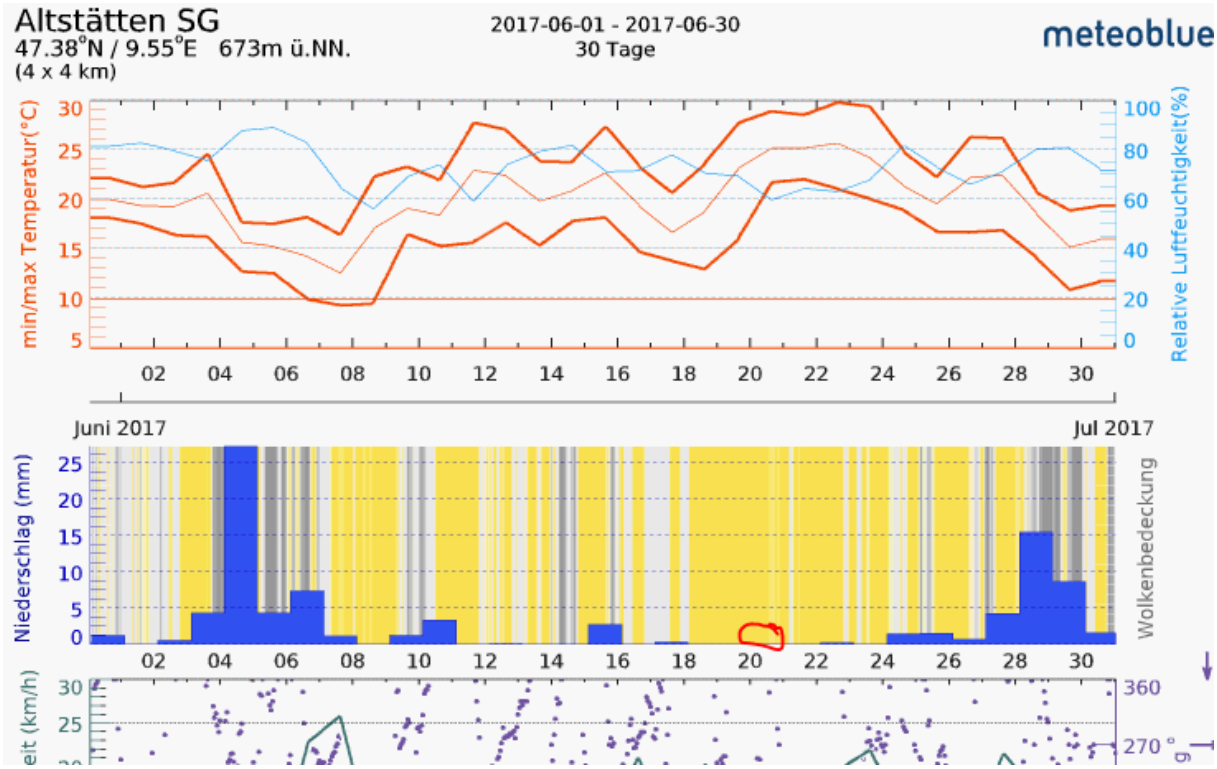
Altstätten SG
47.38°N / 9.55°E 673m ü.NN.
(4 x 4 km)
2017-06-01 - 2017-06-30
30 Tage
meteoblue
min/max Temperatur(°C)
Relative Luftfeuchtigkeit(%)
Juni 2017
Jul 2017
Niederschlag (mm)
Wolkenbedeckung
270 °